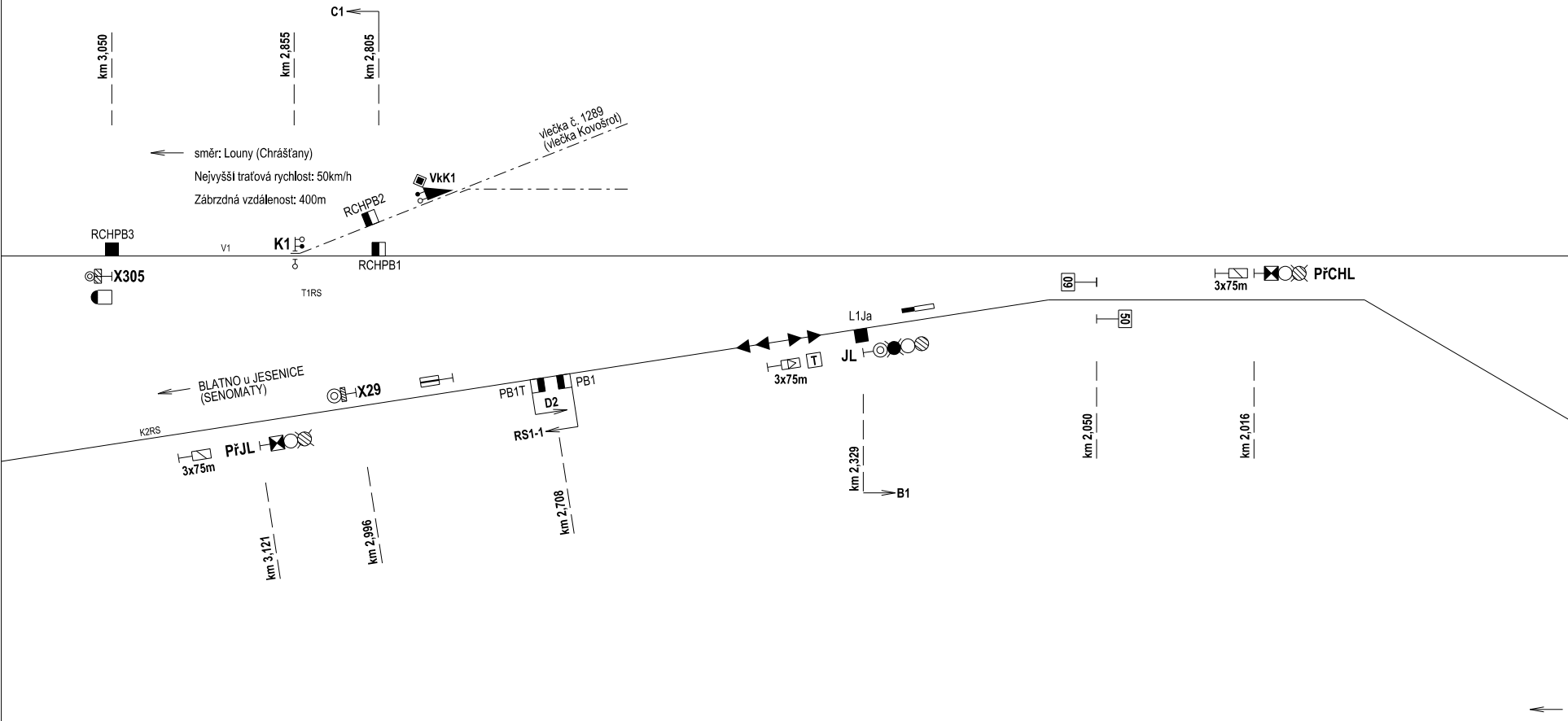
C1
km 3,050
km 2,855
km 2,805
směr: Louny (Chrášťany)
Nejvyšší traťová rychlost: 50km/h
Zábrzdná vzdálenost: 400m
vlečka č. 1289
(vlečka Kovošrot)
VkK1
RCHPB2
RCHPB3
V1
K1
RCHPB1
X305
T1RS
60
3x75m
PřCHL
50
L1Ja
JL
3x75m
T
BLATNO u JESENICE
(SENOMATY)
X29
PB1T
PB1
D2
RS1-1
K2RS
PřJL
3x75m
km 3,121
km 2,996
km 2,708
km 2,329
B1
km 2,050
km 2,016

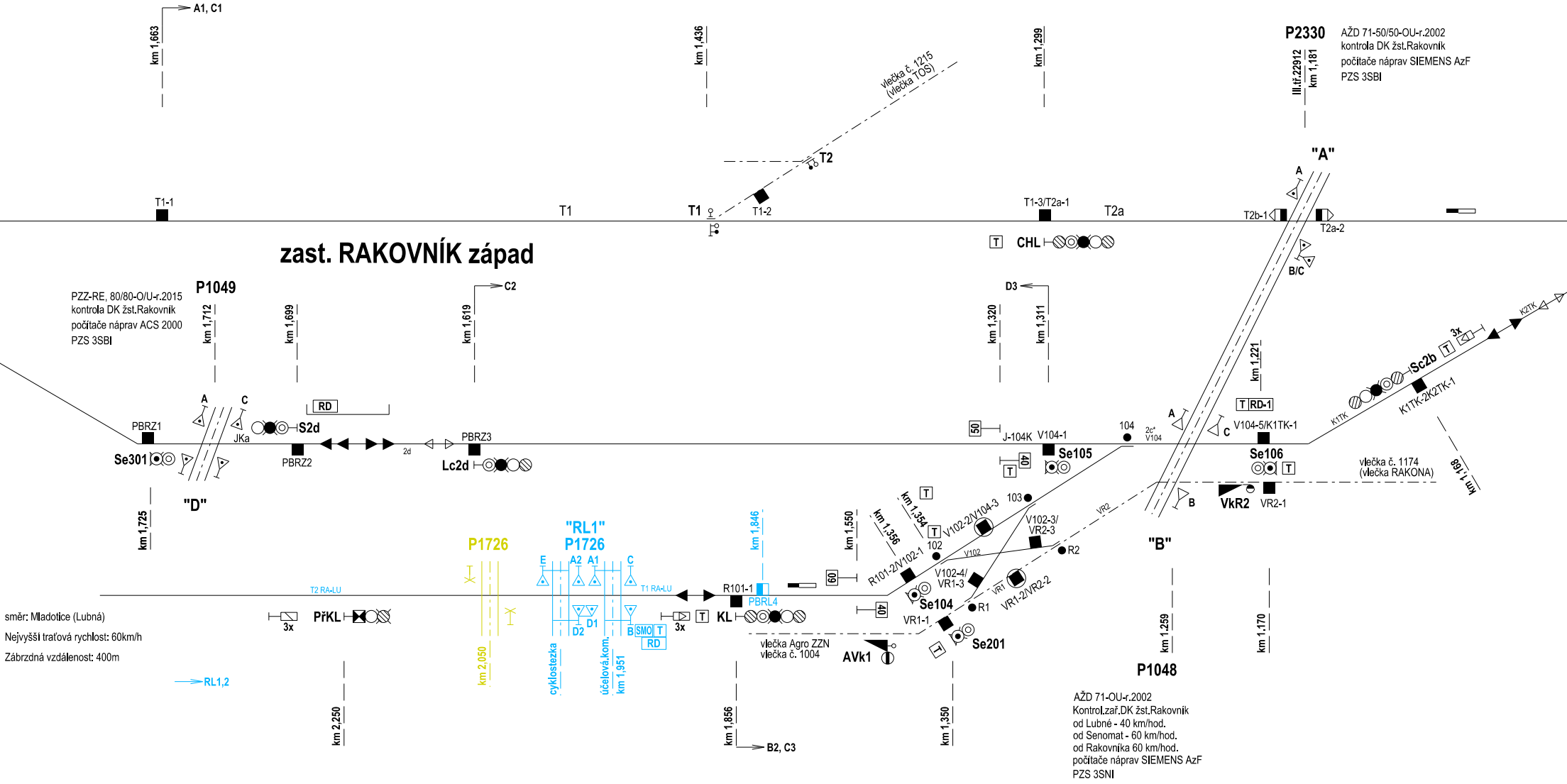

zast. RAKOVNÍK západ
A1, C1
km 1,663
km 1,436
km 1,299
P2330
AŽD 71-50/50-OU-r.2002
kontrola DK žst.Rakovník
počítače náprav SIEMENS AzF
PZS 3SBI
III.tř.22912
km 1,181
vlečka č. 1215
(vlečka TOS)
T2
"A"
A
T1-1
T1
T1
T1-2
T1-3/T2a-1
T2a
T2b-1
T2a-2
T
CHL
B/C
P1049
PZZ-RE, 80/80-O/U-r.2015
kontrola DK žst.Rakovník
počítače náprav ACS 2000
PZS 3SBI
km 1,712
km 1,699
C2
km 1,619
D3
km 1,320
km 1,311
km 1,221
K2TK
3x
T
Sc2b
K1TK
K1TK-2K2TK-1
RD
A
C
PBRZ1
JKa
S2d
Se301
PBRZ2
2d
PBRZ3
Lc2d
"D"
km 1,725
50
J-104K
V104-1
Se105
40
T
104
2c*
V104
A
C
T
RD-1
V104-5/K1TK-1
Se106
T
vlečka č. 1174
(vlečka RAKONA)
km 1,168
B
VkR2
VR2-1
VR2
"B"
T
km 1,354
km 1,356
km 1,550
103
T
V102-2/V104-3
V102-3/
VR2-3
R2
102
V102
R101-2/V102-1
V102-4/
VR1-3
VR1
VR1-2/VR2-2
Se104
R1
VR1-1
Se201
T
60
40
"RL1"
P1726
P1726
E
A2
A1
C
T2 RA-LU
T1 RA-LU
D2
D1
B
SMO
T
RD
3x
R101-1
PBRL4
km 1,846
KL
T
3x
PřKL
vlečka Agro ZZN
vlečka č. 1004
AVk1
směr: Mladotice (Lubná)
Nejvyšší traťová rychlost: 60km/h
Zábrzdná vzdálenost: 400m
RL1,2
km 2,250
km 2,050
cyklostezka
účelová kom.
km 1,951
km 1,856
B2, C3
km 1,350
km 1,259
km 1,170
P1048
AŽD 71-OU-r.2002
Kontrol.zař.DK žst.Rakovník
od Lubné - 40 km/hod.
od Senomat - 60 km/hod.
od Rakovníka 60 km/hod.
počítače náprav SIEMENS AzF
PZS 3SNI

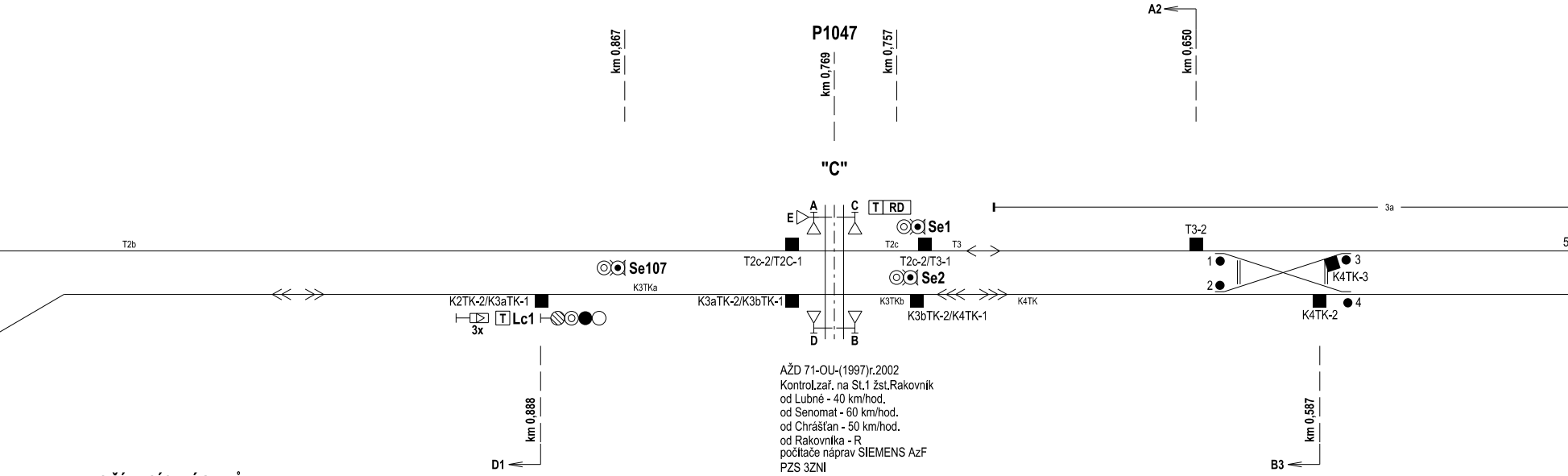
A2
km 0,867
P1047
km 0,769
km 0,757
km 0,650
"C"
E
A
C
T
RD
Se1
3a
T3-2
5
T2b
T2c
T3
T2c-2/T2C-1
T2c-2/T3-1
Se107
Se2
1
2
3
K4TK-3
4
K3TKa
K2TK-2/K3aTK-1
K3aTK-2/K3bTK-1
K3TKb
K4TK
K3bTK-2/K4TK-1
K4TK-2
3x
T
Lc1
D
B
km 0,888
D1
km 0,587
B3

AŽD 71-OU-(1997)r.2002
Kontrol.zař. na St.1 žst.Rakovník
od Lubné - 40 km/hod.
od Senomat - 60 km/hod.
od Chrášťan - 50 km/hod.
od Rakovníka - R
počítače náprav SIEMENS AzF
PZS 3ZNI

TABULKA POČÍTACÍCH ÚSEKŮ

Ozn.	Počítací bod	Umístění
T2RS	PB1, PB3	RD RS1-1
T1RS	PB1T, L1Ja	RD-1
L1J	L1Ja, PBRZ1	RD-1
JKa	PBRZ1, PBRZ2	RD-1
2d	PBRZ2, PBRZ3	RD-1
J104K	PBRZ3, L1Jb-4/V104-1	RD-1
V104	L1Jb-4/V104-1, V104-5/K1TK-1, V104-2/VR1-3, V102-2/V104-3	RD-1
V102	V102-2/V104-3, R101-2/V102-1, V102-3/VR2-3	RD-1
R101	R101-2/V102-1, R101-1	RD-1
VR1	VR1-1, V104-2/VR1-3, VR1-2/VR2-2	RD-1
VR2	VR1-2/VR2-2, V102-3/VR2-3, VR2-1	RD-1

Ozn.	Počítací bod	Umístění
K1TK	V104-5/K1TK-1, K1TK-2/K2TK-1	RD-1
K2TK	K1TK-2/K2TK-1, K2TK-2/K3TK-1	RD-1
K3TKa	K2TK-2/K3TKa-1, K3TKa-2/K3TKB-1	RD-1
K3TKb	K3TKa-2/K3TK2b-1, K3TKB-2/K4TK-1	RD-1
K4TK	K3TKb-2/KRTK-1, KRTK-2, K4TK-3	RD-1
T1	T1-1, T1-2, T1-3/T2a-1	RD-1
T2a	T1-3/T2a-1, T2a-2	RD-1
T2b	T2b-1, T2b-2/T2c-1	RD-1
T2c	T2b-2/T2c-1, T2c-2/T3-1	RD-1
T3	T2c-2/T3-1, T3-2	RD-1

POZNÁMKA:

Kolej 2c se skládá s úseků J-104K, V104, K1TK

Ik3 - Ik9, Ik21 - Ik28 -> ASE4

TABULKA NÁVĚSTIDEL

Název	Poloha km	Název	Poloha km
PřJL	3,121	Sc3	0,280
JL	2,329		
PřCHL	2,016	Sc5	0,244
CHL	1,299	Sc6	0,304
PřKL	2,250	Sc8	0,265
KL	1,856		
S2d	1,699		
Lc2d	1,619	L3	42,058
Sc2b	1,168		
Lc1	0,888	L5	42,003
		L6	42,260
		L8	42,240

ŽST. RAKOVNÍK

SZZ - elektromechanické se světel. návěstidly
vlečka Rakona- RZZ

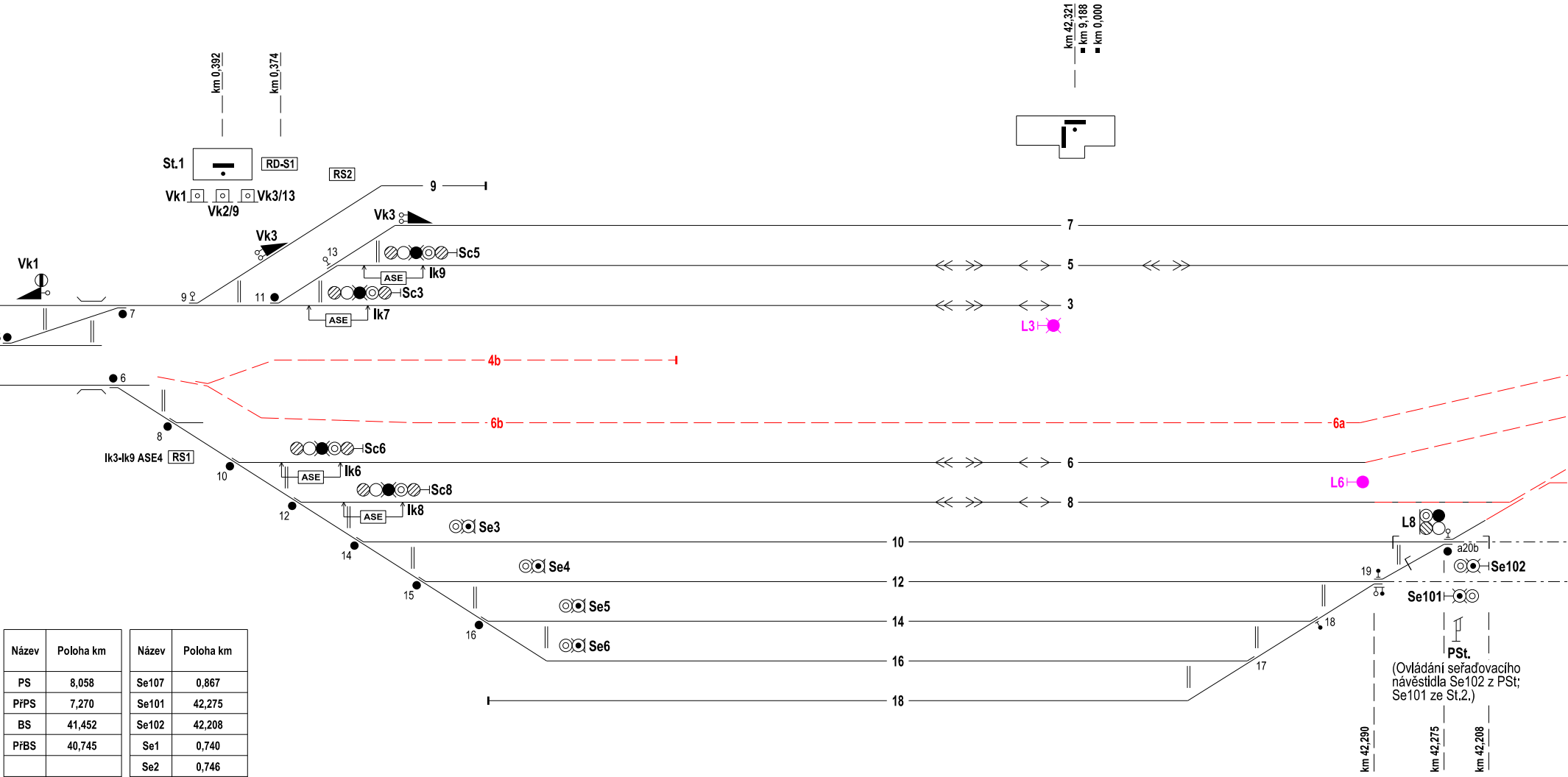
km 42,321
km 9,188
km 0,000
km 0,392
km 0,374
St.1
RD-S1
RS2
Vk1
Vk2/9
Vk3/13
Vk1
Vk3
Vk3
9
7
5
3
13
11
9
7
6
8
10
12
14
15
16
17
18
19
Sc5
Ik9
ASE
Sc3
Ik7
ASE
L3
4b
6b
6a
Ik3-Ik9 ASE4
RS1
Sc6
Ik6
ASE
Sc8
Ik8
ASE
L6
L8
a20b
Se3
Se4
Se5
Se6
Se102
Se101
10
12
14
16
18
PSt.
(Ovládání seřaďovacího návěstidla Se102 z PSt; Se101 ze St.2.)
km 42,290
km 42,275
km 42,208

Název	Poloha km
PS	8,058
PřPS	7,270
BS	41,452
PřBS	40,745
Se301	1,725
Se104	1,356
Se105	1,311
Se106	1,221
Se201	1,356

Název	Poloha km
Se107	0,867
Se101	42,275
Se102	42,208
Se1	0,740
Se2	0,746
Se3	0,227
Se4	0,178
Se5	0,153
Se6	0,153

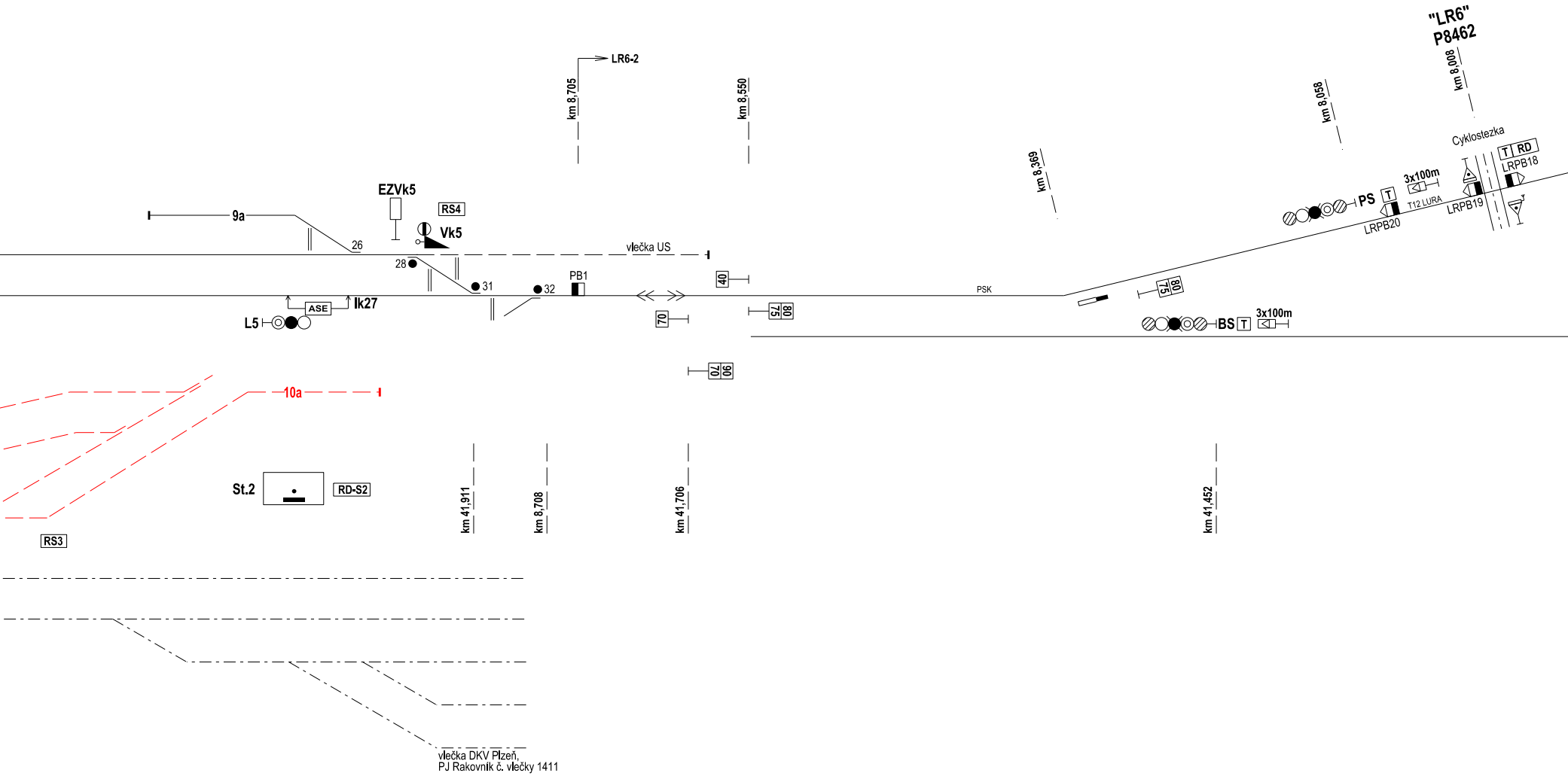
LR6-2
km 8,705
km 8,550
"LR6"
P8462
km 8,008
km 8,058
km 8,369
Cyklostezka
T
RD
LRPB18
3x100m
PS
T
T12 LURA
LRPB19
LRPB20
EZVk5
RS4
Vk5
9a
26
vlečka US
28
31
32
PB1
40
ASE
Ik27
L5
70
75
80
PSK
75
80
BS
T
3x100m
70
90
10a
St.2
RD-S2
RS3
km 41,911
km 8,708
km 41,706
km 41,452
vlečka DKV Plzeň,
PJ Rakovník č. vlečky 1411

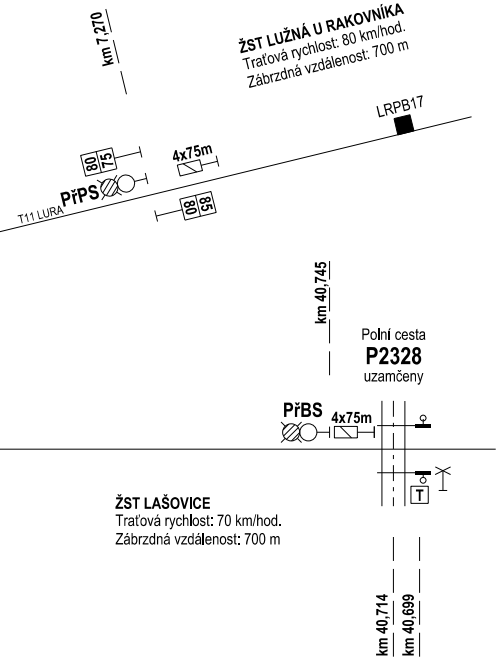
km 7,270
ŽST LUŽNÁ U RAKOVNÍKA
Traťová rychlost: 80 km/hod.
Zábrzdná vzdálenost: 700 m
LRPB17
4x75m
80
75
PřPS
T11 LURA
80
85
km 40,745
Polní cesta
P2328
uzamčeny
PřBS
4x75m
T
ŽST LAŠOVICE
Traťová rychlost: 70 km/hod.
Zábrzdná vzdálenost: 700 m
km 40,714
km 40,699

LEGENDA:

- ▬ Původní prvky zabezpečovacího zařízení
- ▬ Prvky zabezpečovacího zařízení související stavby
- 🟥 Nové definitivní prvky zabezpečovacího zařízení
- ▬ Provizorní prvky zabezpečovacího zařízení

Ministerstvo dopravy
Státní fond dopravní infrastruktury

Jiná ověření:

Paré:

Orientační schéma:

Razítko oprávněné osoby:

Podpis: Datum:

Revize:	Datum:	Popis:	Kontroloval:
P01	16.4.2024	Odevzdání dokumentace k připomínkovému řízení	Ing. Jan Lehnert
001	26.11.2024	Odevzdání dokumentace se zapracovanými připomínkami	Ing. Peter Lastovecký

Stavebník/Investor: **Správa železnic, státní organizace**
Adresa: **Dlážděná 1003/7, 110 00 Praha 1**
Zástupce investora: **[např. Stavební správa východ]**
Adresa: **[adresa pracoviště zástupce investora]**

SPRÁVA ŽELEZNIC

Zhotovitel díla: **Valbek, spol. s r.o.**
Adresa: V Olšinách 2300/75, 100 00 Praha 10
Kontakt: T: +420 221 592 050
E: info@valbek.cz

Valbek

Zhotovitel části/objektu: **Valbek, spol. s r.o.**
Adresa: V Olšinách 2300/75, 100 00 Praha 10
Kontakt: T: +420 221 592 050
E: info@valbek.cz

Valbek

Hlavní projektant (HIP): **Ing. Jan Bušovský, Dr.**
Specialista: **Ing. Marcel Caltík**

Název stavby/akce: **Modernizace ŽST Rakovník**
Označení investora: **S631500849**
Zakázka: **20PH61019**
Název části: Staniční zabezpečovací zařízení
Označení části: **D.1.1.1**
Název objektu/dílčí části: **ŽST Rakovník, SZZ**
Označení objektu/komplexu: **PS 11-01-11**
Název přílohy: Situační schéma
Název dílčí části přílohy: stavební postup 2
Číslo přílohy (typ/pořadí): **2. 023**
Odpovědný projektant: Ing. Marcel Caltík
Zpracovatel přílohy: Ing. Martin Tomovič
Měřítko: -
Formáty: 10 x A4
Stupeň dokumentace: **PDPS**
Kraj: Středočeský
Katastrální území: viz textová část
TUDU: viz textová část
Smluvní datum zpracování: **26.11.2024**

Označení investora::	Stupeň dokumentace:	Část:	Objekt:	Podobjekt:	Příloha:	Revize:
S 6 3 1 5 0 0 8 4 9	_ P D P S	_ _ D 1 1 1	_ P S 1 1 0 1 1 1	_ _ _	_ 2 _ 0 2 3	_ 0 0 1